
**INVENTAIRE DES ZONES D'ACTIVITES ECONOMIQUES DE LA
COMMUNAUTE DE COMMUNES THELLOISE**

ANNEXE AU SCHEMA DE COHERENCE TERRITORIALE

APPROBATION 10 MARS 2026







ZAE Berthecourt La Croix Blanche



Légende :



-  Unité foncière vacante
-  Unité foncière occupée

Echelle : 1/ 2 500è
Source : Cadastre, D.G.Fi.P., 2025
Vue aérienne, Région Hauts-de-France, GEO2FRANCE, 2023
CC Thelloise
Novembre 2025

Chambly ZAE Les Portes de l'Oise



Nombre d'unité foncière vacante : 1
Taux de vacance de la ZAE : 2.70 %



Légende :
 Unité foncière vacante
 Unité foncière occupée

Echelle : 1/ 4 500è
Source : Cadastre, D.G.Fi.P., 2025
Vue aérienne, Région Hauts-de-France, GEO2FRANCE, 2023
CC Thelloise
Novembre 2025

Chambly ZAE Les Pointes



Légende :

-  Unité foncière vacante
-  Unité foncière occupée



Echelle : 1/ 2 000è
Source : Cadastre, D.G.Fi.P., 2025
Vue aérienne, Région Hauts-de-France, GEO2FRANCE, 2023
CC Thelloise
Novembre 2025



ZAE Ercuis

RD 929

Légende :

-  Unité foncière vacante
-  Unité foncière occupée



Echelle : 1/ 2 500è
Source : Cadastre, D.G.Fi.P., 2025
Vue aérienne, Région Hauts-de-France, GEO2FRANCE, 2023
CC Thelloise
Novembre 2025

Hondainville ZAE La Croix Blanche



RD 12

Légende :

-  Unité foncière vacante
-  Unité foncière occupée



Echelle : 1/ 2 500è
Source : Cadastre, D.G.Fi.P., 2025
Vue aérienne, Région Hauts-de-France, GEO2FRANCE, 2023
CC Thelloise
Novembre 2025

Mortefontaine-en-Thelle ZAE La Mare d'Ovillers



Nombre d'unité foncière vacante : 1
Taux de vacance de la ZAE : 9.09 %

Légende :

-  Unité foncière vacante
-  Unité foncière occupée

Echelle : 1/ 3 000è
Source : Cadastre, D.G.Fi.P., 2025
Vue aérienne, Région Hauts-de-France, GEO2FRANCE, 2023
CC Thelloise
Novembre 2025

ZAE Neuilly-en-Thelle





RD 125

Nombre d'unité foncière vacante : 6

Taux de vacance de la ZAE : 15.38 %

Légende :

-  Unité foncière vacante
-  Unité foncière occupée

Echelle : 1/ 2 500è
Source : Cadastre, D.G.Fi.P., 2025
Vue aérienne, Région Hauts-de-France, GEO2FRANCE, 2023
CC Thelloise
Novembre 2025






ZAE Noailles



Nombre d'unité foncière vacante et en friche : 2

Taux de vacance de la ZAE : 15.38 %

Légende :

-  Unité foncière vacante
-  Unité foncière occupée
-  Unité foncière Friche

Echelle : 1/ 2 500è
Source : Cadastre, D.G.Fi.P., 2025
Vue aérienne, Région Hauts-de-France, GEO2FRANCE, 2023
CC Thelloise
Novembre 2025

ZAE Novillers-les-Cailloux



RD 1001

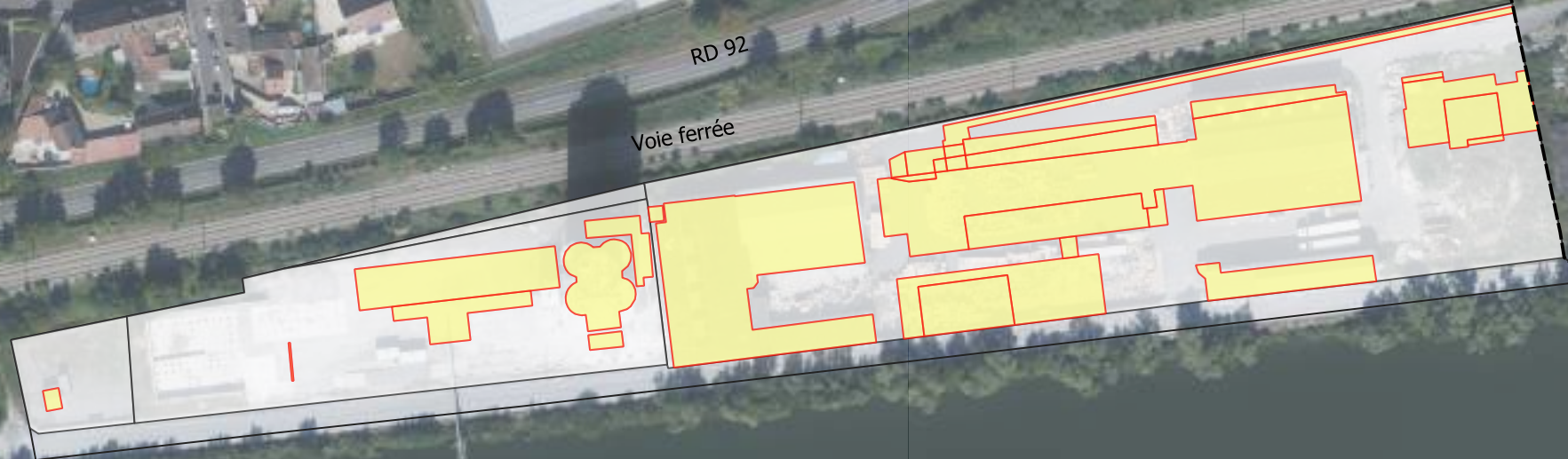
Rue des Entreprises

Nombre d'unité foncière vacante et en friche : 3
Taux de vacance de la ZAE : 15 %

- Légende :
- Unité foncière vacante
 - Unité foncière occupée
 - Unité foncière Friche

Echelle : 1/ 4 500è
Source : Cadastre, D.G.Fi.P., 2025
Vue aérienne, Région Hauts-de-France, GEO2FRANCE, 2023
CC Thelloise
Novembre 2025

Précy-sur-Oise ZAE Les Quais de l'Oise





RD 92

Voie ferrée

Oise (rivière)

Légende :

-  Unité foncière vacante
-  Unité foncière occupée



Echelle : 1/ 1 800è
Source : Cadastre, D.G.Fi.P., 2025
Vue aérienne, Région Hauts-de-France, GEO2FRANCE, 2023
CC Thelloise
Novembre 2025



Puiseux-le-Hauberger ZAE La Gobette



Légende :



-  Unité foncière vacante
-  Unité foncière occupée

Echelle : 1/ 1 500è
Source : Cadastre, D.G.Fi.P., 2025
Vue aérienne, Région Hauts-de-France, GEO2FRANCE, 2023
CC Thelloise
Novembre 2025

ZAE Sainte-Geneviève



Légende :

-  Unité foncière vacante
-  Unité foncière occupée



Echelle : 1/ 4 500è
Source : Cadastre, D.G.Fi.P., 2025
Vue aérienne, Région Hauts-de-France, GEO2FRANCE, 2023
CC Thelloise
Novembre 2025

Villers-sous-Saint-Leu ZAE Impasse des Aigles



Accusé de réception - Ministère de l'Intérieur
060-200067973-20260310-100326DC46BIS-DE
Accusé certifié exécutoire
Réception par le préfet : 17/03/2026

Légende :

-  Unité foncière vacante
-  Unité foncière occupée

Echelle : 1/ 1 800è
Source : Cadastre, D.G.Fi.P., 2025
Vue aérienne, Région Hauts-de-France, GEO2FRANCE, 2023
CC Thelloise
Novembre 2025